Схема-маршрут №1

БУ «Пыть-Яхский реабилитационный центр» - МАУК «КЦ Библиотека-музей»

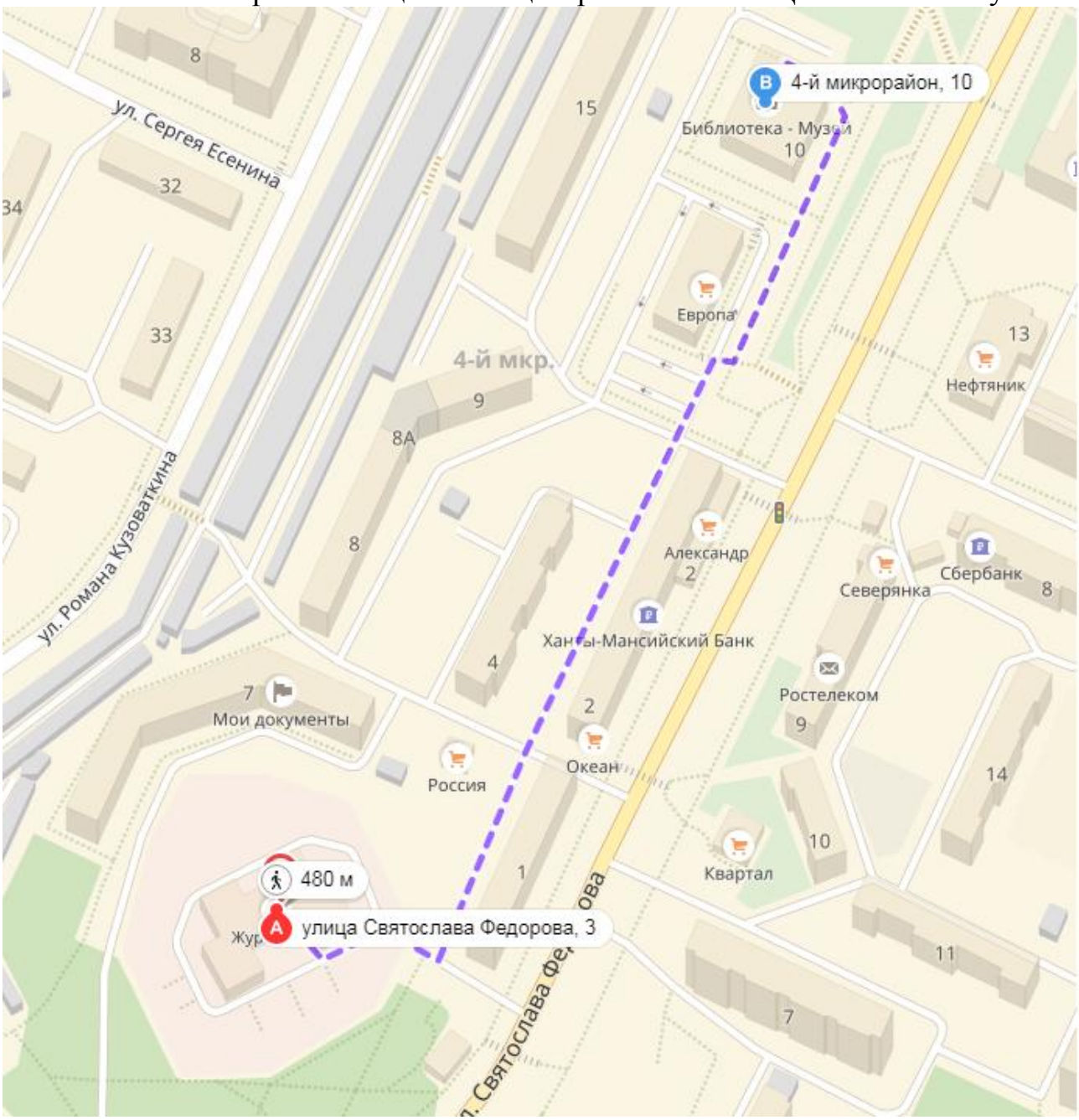

маршрут следования детей

пешеходные дорожки (тротуары)

жилые дома, учреждения

проезжая часть (дорога)

внутриквартальные проезды

зелёная зона (скверы)

Схема-маршрут №2

БУ «Пыть-Яхский реабилитационный центр» - Мемориальный комплекс Славы и Вечного огня

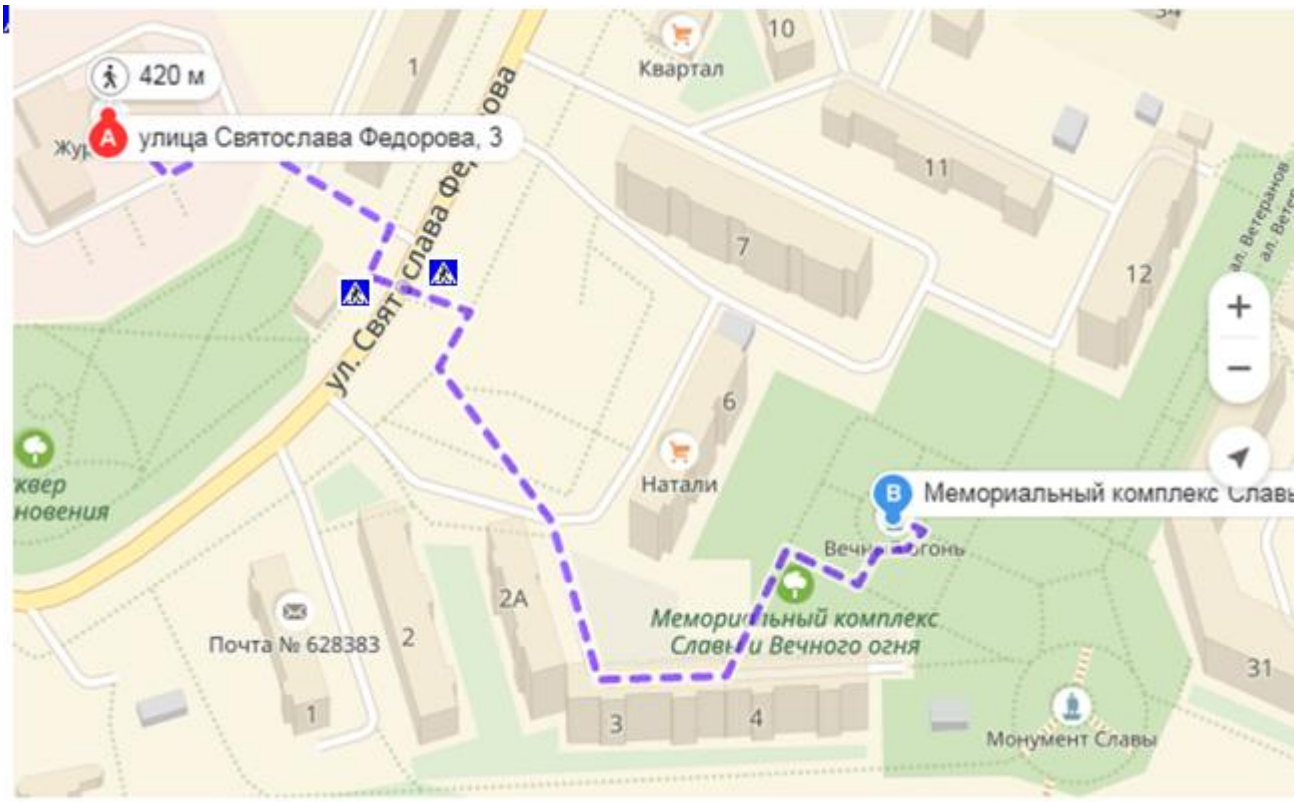

маршрут следования детей

пешеходные дорожки (тротуары)

жилые дома, учреждения

проезжая часть (дорога)

внутриквартальные проезды

зелёная зона (скверы)

Схема-маршрут №3

БУ «Пыть-Яхский реабилитационный центр»- Православный приход в честь иконы Божией Матери Нечаянная Радость (Храм)

маршрут следования детей

пешеходные дорожки (тротуары)

жилые дома, учреждения

проезжая часть (дорога)

внутриквартальные проезды

зелёная зона (скверы)

Схема-маршрут №4

БУ «Пыть-Яхский реабилитационный центр»-МАУ «Аквацентр «Дельфин»

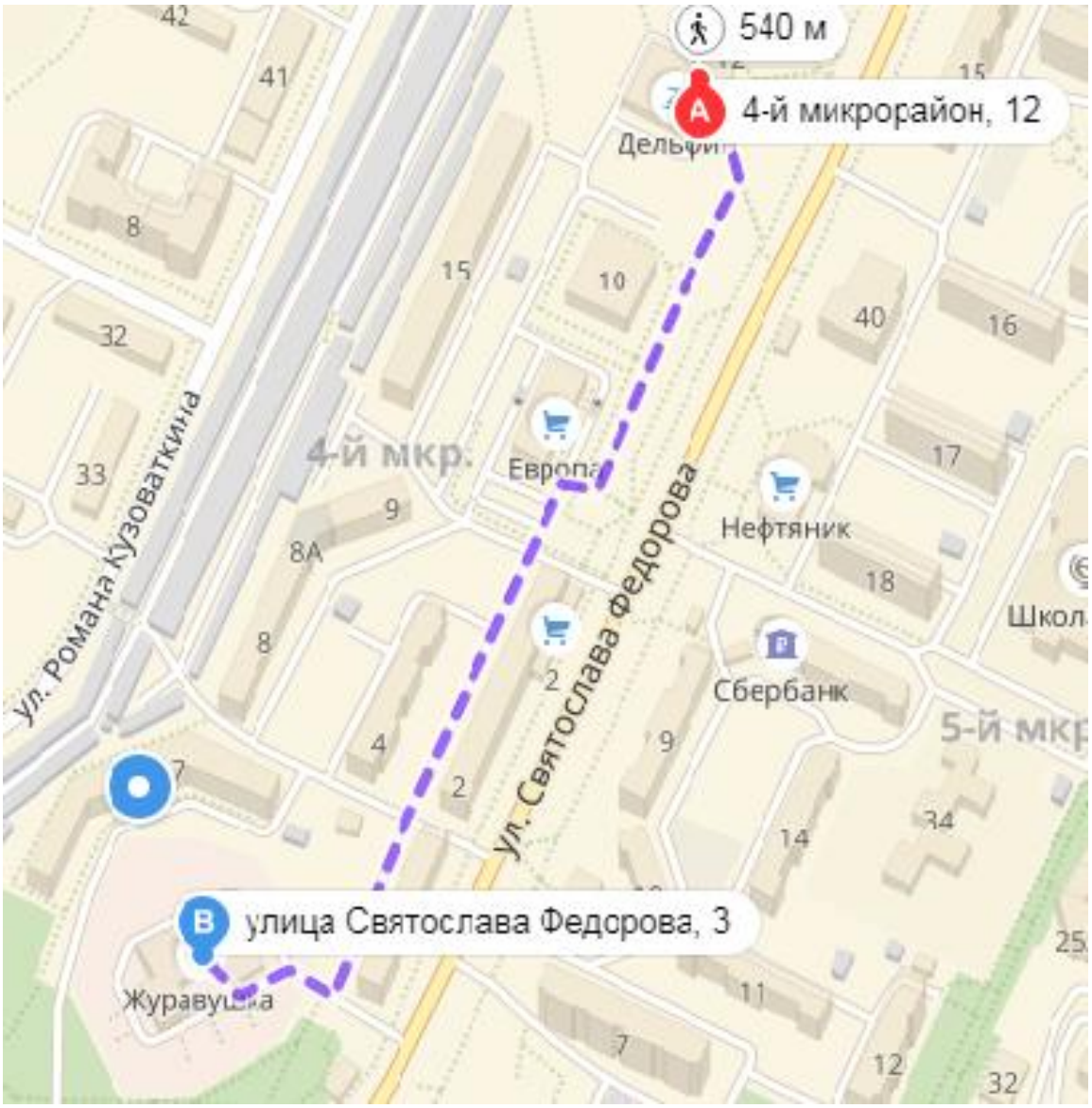

маршрут следования детей

пешеходные дорожки (тротуары)

жилые дома, учреждения

проезжая часть (дорога)

внутриквартальные проезды

зелёная зона (скверы)